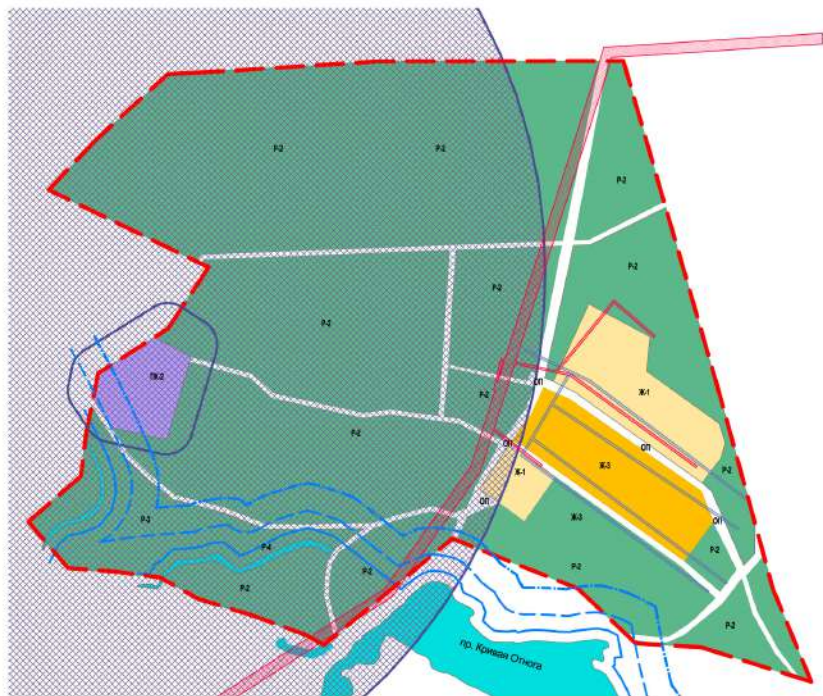


ПРАВИЛА ЗЕМЛЕПОЛЬЗОВАНИЯ И ЗАСТРОЙКИ ЛИПОВСКОГО МУНИЦИПАЛЬНОГО ОБРАЗОВАНИЯ ОЗИНСКОГО МУНИЦИПАЛЬНОГО РАЙОНА САРАТОВСКОЙ ОБЛАСТИ

КАРТА ЗОН С ОСОБЫМИ УСЛОВИЯМИ ИСПОЛЬЗОВАНИЯ ТЕРРИТОРИИ х.ТИМОНИНО



- Условные обозначения и описание территориальных зон**
- Граница населенного пункта
 - ЖИЛЬЕ ЗОНЫ**
 - Ж-1: Зона индивидуальной удельной жилой застройки
 - Ж-3: Зона перспективного развития жилой застройки
 - ПРОИЗВОДСТВЕННЫЕ И КОММУНАЛЬНЫЕ ЗОНЫ**
 - ИЖ-2: Зона производственно-коммунальных объектов V класса вредности с СЗЗ - 50 м
 - ПРИРОДНО-РЕКРЕАЦИОННЫЕ ЗОНЫ**
 - Р-2: Зона природного ландшафта
 - Р-4: Зона автаторов
 - Зоны с особыми условиями**
 - OP: Земли публичного использования (территории общего пользования)
 - Зона береговой полосы
 - Зона прибрежной защитной полосы
 - Водоохранная зона
 - Санитарно-защитные зоны
 - Охранная зона от ЛЭП
 - Охранная зона от инженерных сетей

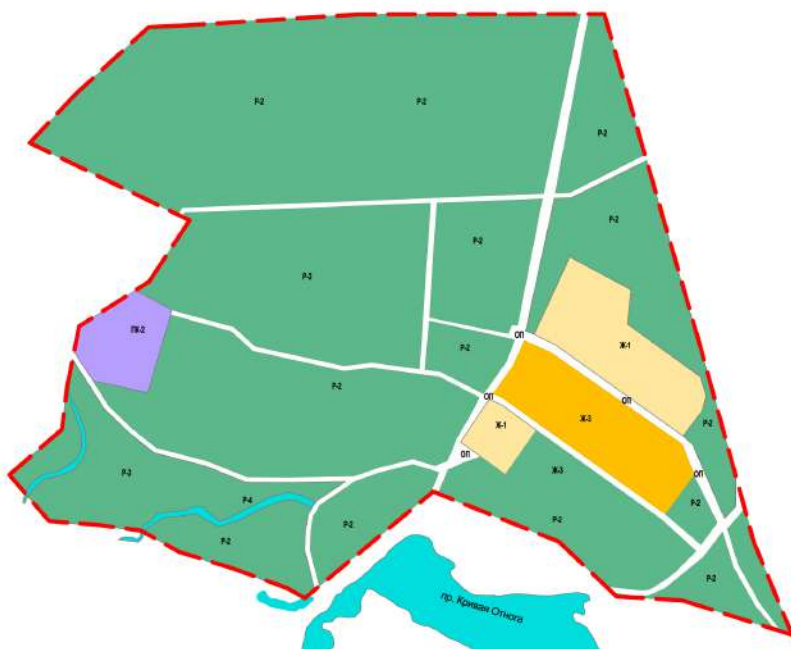
Имя, Фамилия, Подпись и дата, Единица №1

						1656/6132-ПЗЗ	Администрация Липовского поселения муниципального образования Базельского городского района Саратовской области		
						Правила землепользования и застройки Липовского муниципального образования Озинского муниципального района Саратовской области			
Имя	Фамилия	Лист	Наименование	Подпись	Дата	Страница	Лист	Листов	
ГИП	Волгина								
Нач.отд.	Замосий								
Нач.гр.	Айдарова					ПЗЗ	2		
Арх	Сидорова					Карта зон с особыми условиями использования территории х. Тимоново М 1:5 000			

Формат А2

ПРАВИЛА ЗЕМЛЕПОЛЬЗОВАНИЯ И ЗАСТРОЙКИ ЛИПОВСКОГО МУНИЦИПАЛЬНОГО ОБРАЗОВАНИЯ ОЗИНСКОГО МУНИЦИПАЛЬНОГО РАЙОНА САРАТОВСКОЙ ОБЛАСТИ

КАРТА ГРАДОСТРОИТЕЛЬНОГО ЗОНИРОВАНИЯ Х. ТИМОНИНО



- Условные обозначения и описание территориальных зон
- Граница населенного пункта
 - ЖИЛЬЕ ЗОНЫ**
 - Ж-1 Зона индивидуальной усадебной жилой застройки
 - Ж-3 Зона перспективного развития жилой застройки
 - ПРОИЗВОДСТВЕННЫЕ И КОММУНАЛЬНЫЕ ЗОНЫ**
 - ПК-2 Зона производственно-коммунальных объектов V класса вредности с СЗЗ - 50 м
 - ПРИРОДНО-РЕКРЕАЦИОННЫЕ ЗОНЫ**
 - P-2 Зона природного ландшафта
 - P-4 Зона акваторий
 - ОП Земли публичного использования (территории общего пользования)

						1856/6132-ПЗЗ	Администрация Гемского муниципального образования в Балаговском муниципальном районе Саратовской области		
						Правила землепользования и застройки			
						Липовского муниципального образования Озинского муниципального района Саратовской области			
Изм.	Кол.чл.	Лист	Надр.	Подпис.	Дата	Студия	Лист	Листов	
ГИП	Волгина								
Нач.отд.	Замсой								
Нач.гр.	Айдарова								
Арх	Сидорова								
						Карта градостроительного зонирования и Топонома М 1:3 000			

формат А2

ПРАВИЛА ЗЕМЛЕПОЛЬЗОВАНИЯ И ЗАСТРОЙКИ ЛИПОВСКОГО МУНИЦИПАЛЬНОГО ОБРАЗОВАНИЯ ОЗИНСКОГО МУНИЦИПАЛЬНОГО РАЙОНА САРАТОВСКОЙ ОБЛАСТИ

КАРТА ЗОН С ОСОБЫМИ УСЛОВИЯМИ ИСПОЛЬЗОВАНИЯ ТЕРРИТОРИИ С. СВЕТЛОЕ ОЗЕРО

С
1
Ю

Зоны с особыми условиями использования территории

- Зона береговой полосы
- Зона прибрежной защитной полосы
- Водоохранная зона
- Санитарно-защитные зоны
- Охранная зона линий электропередач
- Охранная зона инженерных сетей

УСЛОВНЫЕ ОБОЗНАЧЕНИЯ И ОПИСАНИЕ ТЕРРИТОРИАЛЬНЫХ ЗОН

- Граница населенного пункта село Светлое Озеро
- ОБЩЕСТВЕННО-ДЕЛОВЫЕ ЗОНЫ**
- ОД-1** Зона административно-делового и коммерческого назначения
- ОД-2** Зона объектов здравоохранения
- ЖИЛЬЕ ЗОНЫ**
- Ж-1** Зона индивидуальной усадебной жилой застройки
- Ж-2** Зона застройки объектами дошкольного, начального общего и среднего общего образования
- Ж-3** Зона перспективного развития жилой застройки
- ПРОИЗВОДСТВЕННЫЕ ЗОНЫ**
- ПЖ-2** Зона производственно-коммунальных объектов V класса вредности
- ЗОНЫ СПЕЦИАЛЬНОГО НАЗНАЧЕНИЯ**
- СН-1** Зона размещения кладбищ
- ЗОНЫ РЕКРЕАЦИОННОГО НАЗНАЧЕНИЯ**
- Р-2** Зона природного ландшафта
- Р-3** Зона озеленения специального назначения
- Р-4** Зона азаваторий
- ЗОНЫ ИНЖЕНЕРНОЙ И ТРАНСПОРТНОЙ ИНФРАСТРУКТУРЫ**
- ИТ-1** Зона инженерной инфраструктуры
- ОП** Земли публичного использования (сложившиеся территории общего пользования)



				1858/6132-ПЗ		ОБЩЕСТВЕННЫЙ ДОКУМЕНТ ОБЪЕКТ ПУБЛИЧНОГО ИСПОЛЬЗОВАНИЯ ОБЪЕКТ НЕИМУЩЕСТВЕННОГО КОМПЛЕКСА САРАТОВСКОЙ ОБЛАСТИ	
				Правила землепользования и застройки Липовского муниципального образования Озинского муниципального района Саратовской области			
Имя	Класс	Лист	Шкала	Пункт	Дат	Страниц	Лист
Исполн.	Вид	Вид	Вид	Вид	Вид	113	2
Науч. гр.	Авторы						2
Арх.	Кручинина						2
Карта зон с особыми условиями использования территории село Светлое Озеро М 1:5000							


ПРАВИЛА ЗЕМЛЕПОЛЬЗОВАНИЯ И ЗАСТРОЙКИ ЛИПОВСКОГО МУНИЦИПАЛЬНОГО ОБРАЗОВАНИЯ ОЗИНСКОГО МУНИЦИПАЛЬНОГО РАЙОНА САРАТОВСКОЙ ОБЛАСТИ

КАРТА ГРАДОСТРОИТЕЛЬНОГО ЗОНИРОВАНИЯ С. СВЕТЛОЕ ОЗЕРО

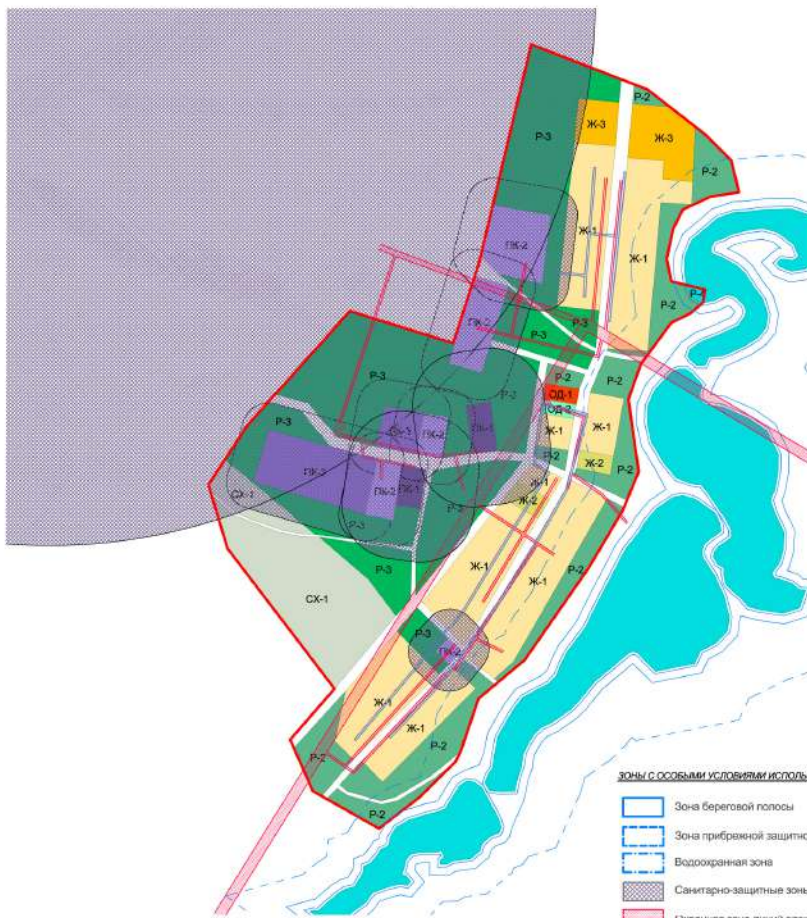


УСЛОВНЫЕ ОБОЗНАЧЕНИЯ И ОПИСАНИЯ ТЕРРИТОРИАЛЬНЫХ ЗОН

- Граница населенного пункта село Светлое Озеро
- ОБЩЕСТВЕННО-ДЕЛОВЫЕ ЗОНЫ**
- Зона административно-делового и коммерческого назначения
- Зона объектов здравоохранения
- ЖИЛЬЕ ЗОНЫ**
- Зона индивидуальной усадебной жилой застройки
- Зона застройки объектами дошкольного, начального общего и среднего общего образования
- Зона перспективного развития жилой застройки
- ПРОИЗВОДСТВЕННЫЕ ЗОНЫ**
- Зона производственно-коммунальных объектов V класса вредности
- ЗОНЫ СПЕЦИАЛЬНОГО НАЗНАЧЕНИЯ**
- Зона размещения кладбищ
- ЗОНЫ РЕКРЕАЦИОННОГО НАЗНАЧЕНИЯ**
- Зона природного ландшафта
- Зона сохранения специального назначения
- Зона автотерриторий
- ЗОНЫ ИНЖЕНЕРНОЙ И ТРАНСПОРТНОЙ ИНФРАСТРУКТУРЫ**
- Зона инженерной инфраструктуры
- Земли публичного использования (сплошьеселившиеся территории общего пользования)

				1858/61-32-1133		КОМПЕТЕНТНЫЙ ЦЕНТР ПО ОЦЕНКЕ НЕДВИЖИМОСТИ АДМИНИСТРАЦИИ ГОРОДА САРАТОВА САРАТОВСКОЙ ОБЛАСТИ	
				Правила землепользования и застройки Липовского муниципального образования Озинского муниципального района Саратовской области			
Имя	Фамилия	Имя	Фамилия	Имя	Фамилия	Лист	Листов
Г.И.П.	Волгина	Земский	Земский	Земский	Земский	1133	1 2
Науч.р.	Авдурова	Авдурова	Авдурова	Авдурова	Авдурова		
Арх.	Кручинина	Кручинина	Кручинина	Кручинина	Кручинина		
				Карта градостроительного зонирования село Светлое Озеро М 1:5000			

**ПРАВИЛА ЗЕМЛЕПОЛЬЗОВАНИЯ И ЗАСТРОЙКИ ЛИПОВСКОГО МУНИЦИПАЛЬНОГО ОБРАЗОВАНИЯ
ОЗИНСКОГО МУНИЦИПАЛЬНОГО РАЙОНА САРАТОВСКОЙ ОБЛАСТИ
КАРТА ЗОН С ОСОБЫМИ УСЛОВИЯМИ ИСПОЛЬЗОВАНИЯ ТЕРРИТОРИИ С. САМОВОЛЬНОЕ**



- УСЛОВНЫЕ ОБОЗНАЧЕНИЯ
И
ОПИСАНИЯ ТЕРРИТОРИАЛЬНЫХ ЗОН**
- Граница населенного пункта село Самовольное
 - ОБЩЕСТВЕННО-ДЕЛОВЫЕ ЗОНЫ**
 - ОД-1** Зона административно-делового и коммерческого назначения
 - ОД-2** Зона объектов здравоохранения
 - ЖИЛЬЕ ЗОНЫ**
 - Ж-1** Зона индивидуальной усадебной жилой застройки
 - Ж-2** Зона застройки объектами дошкольного, начального общего и среднего общего образования
 - Ж-3** Зона перспективного развития жилой застройки
 - ПРОИЗВОДСТВЕННЫЕ ЗОНЫ**
 - П-3** Зона производственно-коммунальных объектов IV класса вредности
 - П-2** Зона производственно-коммунальных объектов V класса вредности
 - П-1** Зона перспективного развития производственно-коммунальных объектов
 - ЗОНЫ РЕКРЕАЦИОННОГО НАЗНАЧЕНИЯ**
 - Р-2** Зона природного ландшафта
 - Р-3** Зона озеленения специального назначения
 - Р-4** Зона акваторий
 - ЗОНЫ СЕЛЬСКОХОЗЯЙСТВЕННОГО ИСПОЛЬЗОВАНИЯ**
 - СХ-1** Зона сельскохозяйственных угодий
 - ОП** Земли публичного использования (сложившаяся территория общего пользования)

- ЗОНЫ С ОСОБЫМИ УСЛОВИЯМИ ИСПОЛЬЗОВАНИЯ ТЕРРИТОРИИ**
- Зона береговой полосы
 - Зона прибрежной защитной полосы
 - Водоохранная зона
 - Санитарно-защитные зоны
 - Охранная зона линий электропередачи
 - Охранная зона инженерных сетей

					1858/6132-ПЗ	Администрация муниципального образования Озинского муниципального района Саратовской области 41380, Саратовская область, Озинский район, с/пос. Самовольное, ул. Советская, д. 10			
					Правила землепользования и застройки Липовского муниципального образования Озинского муниципального района Саратовской области				
Имя	Фамилия	Лист	Масштаб	Выполнил	Дата	Страниц	Лист	Листов	
Исполн.	Волгина			Замосной		133	2	2	
Нац.гр.	Айдаров								
Арх.	Кручинина								
Карта зон с особыми условиями использования территории с/пос. Самовольное М 1:5000									

**ПРАВИЛА ЗЕМЛЕПОЛЬЗОВАНИЯ И ЗАСТРОЙКИ ЛИПОВСКОГО МУНИЦИПАЛЬНОГО ОБРАЗОВАНИЯ
ОЗИНСКОГО МУНИЦИПАЛЬНОГО РАЙОНА САРАТОВСКОЙ ОБЛАСТИ
КАРТА ГРАДОСТРОИТЕЛЬНОГО ЗОНИРОВАНИЯ С. САМОВОЛЬНОЕ**



**УСЛОВНЫЕ ОБОЗНАЧЕНИЯ
И
ОПИСАНИЯ ТЕРРИТОРИАЛЬНЫХ ЗОН**

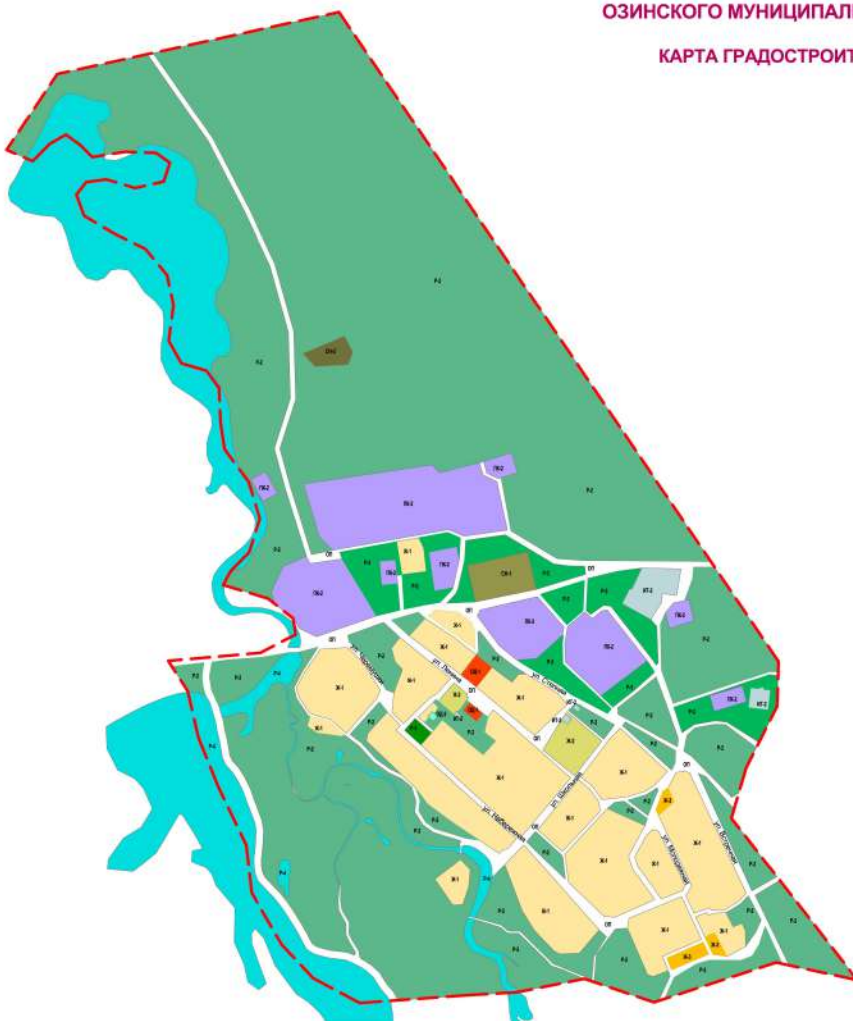
- Граница населенного пункта село Самовольное
- ОБЩЕСТВЕННО-ДЕЛОВЫЕ ЗОНЫ**
- АД-1 Зона административно-делового и коммерческого назначения
- АД-2 Зона объектов здравоохранения
- ЖИЛЬЕ ЗОНЫ**
- Ж-1 Зона индивидуальной усадебной жилой застройки
- Ж-2 Зона застройки объектами дошкольного, начального общего и среднего общего образования
- Ж-3 Зона перспективного развития жилой застройки
- ПРОИЗВОДСТВЕННЫЕ ЗОНЫ**
- ПК-3 Зона производственно-коммунальных объектов IV класса вредности
- ПК-2 Зона производственно-коммунальных объектов V класса вредности
- ПК-1 Зона перспективного развития производственно-коммунальных объектов
- ЗОНЫ РЕКРЕАЦИОННОГО НАЗНАЧЕНИЯ**
- Р-2 Зона природного ландшафта
- Р-3 Зона озеленения специального назначения
- Р-4 Зона акваторий
- ЗОНЫ СЕЛЬСКОХОЗЯЙСТВЕННОГО ИСПОЛЬЗОВАНИЯ**
- СХ-1 Зона сельскохозяйственных угодий
- ОП Земли публичного использования (сложившиеся территории общего пользования)

				1838.6.132-1ПЗ			ОБЩЕСТВЕННЫЕ КОМПЕТЕНЦИИ ОБРАЗОВАТЕЛЬНОЙ ОРГАНИЗАЦИИ ОБРАЗОВАНИЯ И НАУКИ ОБРАЗОВАТЕЛЬНО-НАУЧНО-ИССЛЕДОВАТЕЛЬСКОГО ЦЕНТРА САРАТОВСКОГО ГОСУДАРСТВЕННОГО УНИВЕРСИТЕТА		
				Правила землепользования и застройки Липовского муниципального образования Озинского муниципального района Саратовской области					
Исполн.	Лист	Лист	Лист	Страниц	Лист	Листов			
ГМП	Волгина	Замский		133	1	2			
Наполн.	Айдаров			Правила землепользования и застройки					
Арх.	Кручинина			Карта градостроительного зонирования село Самовольное М 1:5000					

Липовское муниципальное образование, Озинский муниципальный район, Саратовская область

**ПРАВИЛА ЗЕМЛЕПОЛЬЗОВАНИЯ И ЗАСТРОЙКИ ЛИПОВСКОГО МУНИЦИПАЛЬНОГО ОБРАЗОВАНИЯ
ОЗИНСКОГО МУНИЦИПАЛЬНОГО РАЙОНА САРАТОВСКОЙ ОБЛАСТИ**

КАРТА ГРАДОСТРОИТЕЛЬНОГО ЗОНИРОВАНИЯ П. ЛИПОВСКИЙ



- Условные обозначения и основные градостроительные зоны**
- Граница населенного пункта
 - ОБЩЕСТВЕННО-ДЕЛОВЫЕ ЗОНЫ**
 - ОД-1** Зона административно-делового и коммерческого назначения
 - ОД-2** Зона урбанистического характера
 - ЖИЛЬНЫЕ ЗОНЫ**
 - Ж-1** Зона индивидуальной усадебной застройки
 - Ж-2** Зона застройки объектами массового, панельного и среднего общего назначения
 - Ж-3** Зона перспективного развития жилой застройки
 - ПРОМЫШЛЕННО-ОБЩЕСТВЕННО-КОММУНАЛЬНЫЕ ЗОНЫ**
 - ПЖ-2** Зона производственно-коммунальных объектов V класса надежности с СЗЗ - 50 м
 - ГРУППЫ ОБЪЕКТОВ РЕКРЕАЦИОННОГО НАЗНАЧЕНИЯ**
 - РЖ-1** Зона рекреационного назначения
 - РЖ-2** Зона парковой ландшафта
 - РЖ-3** Зона озеленения специального назначения
 - РЖ-4** Зона водоемов
 - ЗОНЫ СПЕЦИАЛЬНОГО НАЗНАЧЕНИЯ**
 - СЖ-1** Зона размещения объектов
 - СЖ-2** Зона размещения ТБО
 - ЗОНЫ ИНЖЕНЕРНОЙ И ТРАНСПОРТНОЙ ИНФРАСТРУКТУРЫ**
 - ИЖ-2** Зона инженерной инфраструктуры
 - ОП** Зоны публичного использования (территории общего пользования)

18/001/12/130		Муниципальное образование Липовское Саратовской области	
Правила землепользования и застройки		Муниципальное образование Липовское Саратовской области	
Муниципальное образование Липовское Саратовской области		Муниципальное образование Липовское Саратовской области	
Имя	Фамилия	Подпись	Дата
Имя отч.	Возраст	Подпись	Дата
Имя отч.	Адрес	Подпись	Дата
Адрес	Сторона	Подпись	Дата
Итого подписавшихся документов		Сторона	Дата
Итого подписавшихся документов		Сторона	Дата

